



HOTĂRÂREA NR. 5
privind declararea ca bun de uz și de interes public a terenurilor
cu destinația de piste pentru bicicliști

Consiliul Local al Orașului Podu Iloaiei

Avand în vedere:

- referatul Comisiei speciale de inventariere a domeniului public și privat al orașului Podu Iloaiei înregistrat la nr. 599/14.01.2022 prin care se propune declararea unui teren ca bun de uz și de interes public local;

Referatul de aprobare al Primarului al Orașului Podu Iloaiei, înregistrat la nr. 601/14.01.2022;

Raportul de specialitate nr. 600/14.01.2022 întocmit de secretarul general al orașului;

Avizul Comisiei de specialitate din cadrul Consiliului Local al Orașului Podu Iloaiei;

- H.G. nr. 392/2020 privind aprobarea Normelor tehnice pentru întocmirea inventarului bunurilor care alcătuiesc domeniul public și privat al comunelor, al orașelor, al municipiilor și al județelor;

- Ordonanța nr. 43/1997, privind regimul drumurilor;

- prevederile art. 286 alin. 1 și 4 din Ordonanța de urgență nr. 57 din 3 iulie 2019 privind Codul administrativ;

În temeiul prevederilor art.136 , art. 129, alin. 1, alin. 2, lit. c, art. 286. alin. 1 și 4, art. 139, alin. 1 alin. 3, lit. g), coroborat cu art. 5 lit. cc, precum și art. 196, alin.1, lit.a din OUG nr. 57/2019 privind Codul administrativ,

HOTĂRĂȘTE:

Art. 1.- Se aproba declararea ca bun de uz și de interes public și introducerea în domeniul public al orașului Podu Iloaiei a următoarelor terenuri cu destinația de piste pentru bicicliști:

1. T0 DC 528, T28 P - 1198/1, 1199/1, 1195/1, T28 P - 1196/1, 1194/1, T0 D 1248,

T30 P - 1253/1, 1252/1, 1251/1, 1250/1, T24 P- 1122/1, 1110/1, 1109/1, 1104/1, T24 P- 1102/1, 1101, 1133/1 în suprafață totală de 1258 m, conform planului de amplasament și delimitare - anexa 1;

2. T0 DC 528, 1079, 854, T23 P - 1066/1, T 18 P 890/1, 889/1, T18 P - 888/1, 886/2, 885/2, 884/1, T18 P - 862/1, 860/1, 859/1, 856/1, 855/1, în suprafață totală de 2944 m, conform planului de amplasament și delimitare - anexa 2;

3. T0 DC 528, T13 P166/1/12, în suprafață totală de 2721 m, conform planului de amplasament și delimitare - anexa 3;

4. T0 DC 528, T36 P - 1451/1, 1452/1, T36 P - 1450/1, 1454/1, 1455/1, T36 P - 1457/1, 1460/1, 1461/1, T36 P- 1464/1, 1465/1, 1467/1, T3 6 P-1469/1, 1470/1, 1472/1, T36 P-1473/1,

1507/1, 1484/1, T36 P-1486/1, 1487/1, 1488/1, T36 P- 1489/1, 1492/1, 1493/1, T36 P-1494/1, 1495/1, în suprafață totală de 965 m, conform planului de amplasament și delimitare - anexa 4;

5. T0 DC 552, T0 D 368, T 37/1 A 567/1/20, în suprafață totală de 1672 m, conform planului de amplasament și delimitare - anexa 5;

6. T0 DC 528, în suprafață totală de 3381 m, conform planului de amplasament și delimitare - anexa 6;

7. T0 DC 552, T0 D 368, T 37/1 A 567/1/21, T34 56/2/50, A 556/1/50, A 555/1/1, A 553/1, în suprafață totală de 13100 m, conform planului de amplasament și delimitare - anexa 7;

8. T0 DC 552, T0 D 368, T 38/1 A 638, NR 637, A 636, în suprafață totală de 13697 m, conform planului de amplasament și delimitare - anexa 8;

Art. 2. Primarul Orașului Podu Iloaiei va aduce la îndeplinire prevederile prezentei hotărâri prin intermediul Comisie speciale de inventariere a domeniului public și privat al Orașului Podu Iloaiei.

Art.3. Incepând cu data adoptării prezentei hotărâri, orice altă hotărâre contrară își încetează aplicabilitatea.

Art.4. Hotărârea va fi comunicată Instituției Prefectului – Județul Iași, Primarului Orașului Podu Iloaiei și compartimentului financiar contabil și patrimoniu.

Data astăzi 31.01.2022

*Președinte de Ședință,
Crăsmăriuc Ștefan*


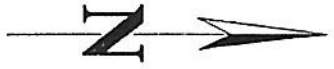
*Contrasemnază,
Secretar general al Orașului Podu Iloaiei,
Maierean Iulian*

Adoptată în ședință publică ordinară din data de 31.01.2022, cu un număr de 16 voturi „pentru”,0.....
„abțineri” și0..... voturi „împotriva”, exprimate de un număr de 16 consilieri locali prezenți la ședință din numărul total de 17
consilieri în funcție.

PLAN DE AMPLASAMENT SI
DELIMITARE
ORAS PODU ILOAIEI

T0 DC 528, T28 P- 1198/1, 1199/1, 1195/1,
T28 P- 1196/1, 1194/1, T0 D 1248
T30 P- 1253/1, 1252/1, 1251/1, 1250/1,
T24 P 1122/1, 1110/1, 1109/1, 1104/1,
T24 P 1102/1, 1101/1, 1133/1

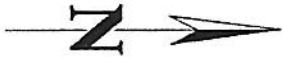
S= 1258 MP



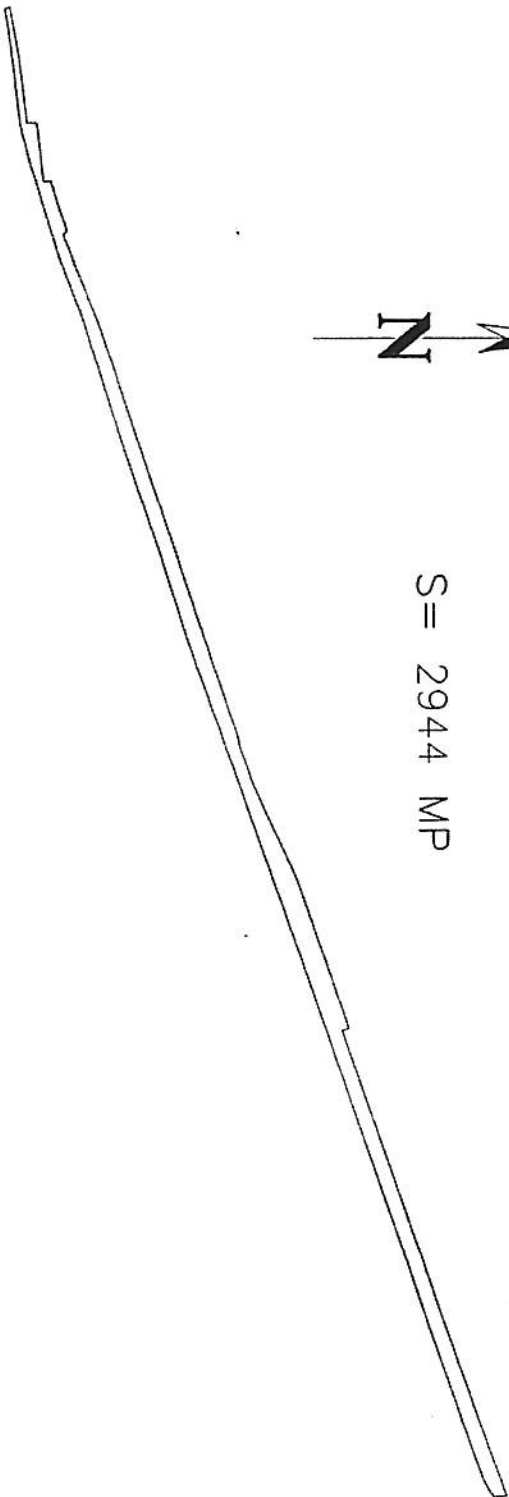
PLAN DE AMPLASAMENT SI
DELIMITARE

ORAS PODU ILOAIEI

- T0 DC 528, 1079,854
- T23 p- 1066/1,T 18 P890/1,889/1
- T18 P-888/1,886/2, 885/2,884/1
- T18 P-862/1,860/1,859/1, 856/1,855/1



S = 2944 MP

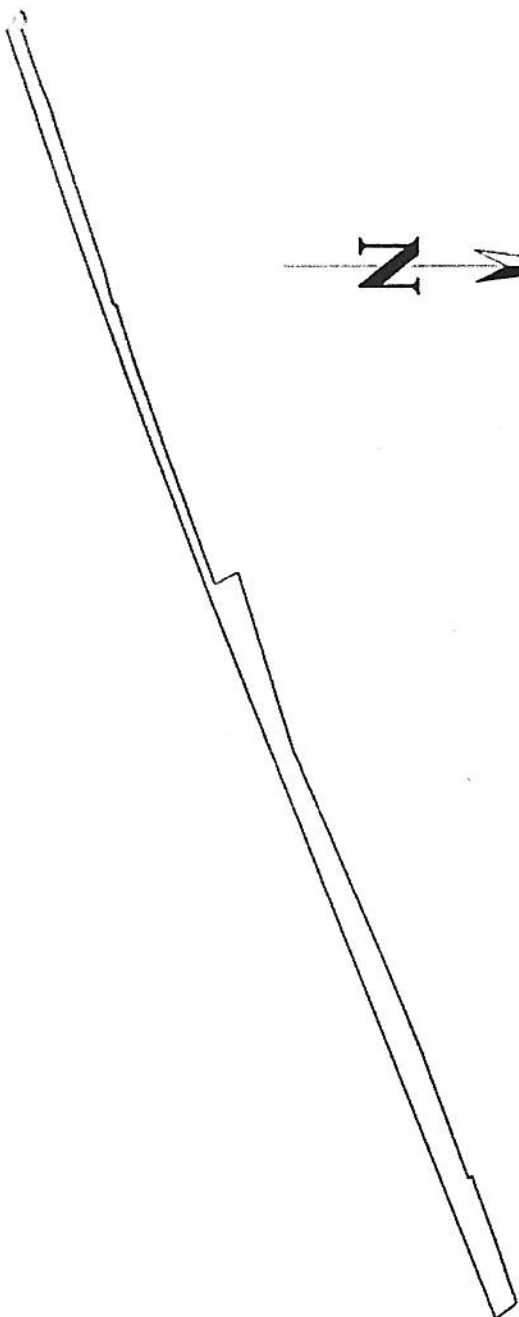


PLAN DE AMPLASAMENT SI
DELIMITARE

ORAS PODU ILOAIEI

TO DC 528, T 13 P166/1/12

S= 2721 MP

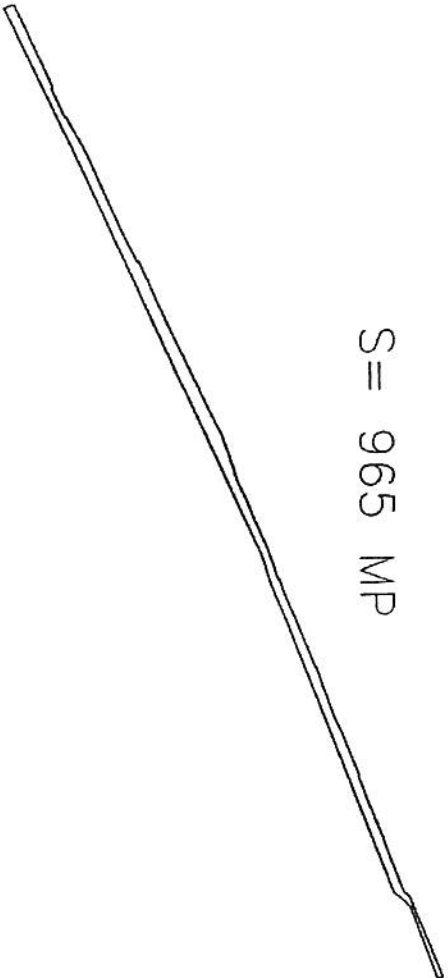


PLAN DE AMPLASAMENT SI DELIMITARE

ORAS PODU ILOAIEI

T0	DC	528,T36	P-	1451/1,1452/1	
T36	P-	1450//1,1454//1,		1455//1,	
T36	P-	1457//1,1460//1,		1461//1,	
T36	P-	1464//1,1465//1,		1467//1,	
T36	P-	1469//1,1470//1,		1472//1,	
T36	P-	1473//1,1507//1,		1484//1,	
T36	P-	1486//1,1487//1,		1488//1,	
T36	P-	1489//1,1492//1,		1493//1,	
T36	P-	1494//1,1495//1,			

S = 965 MP

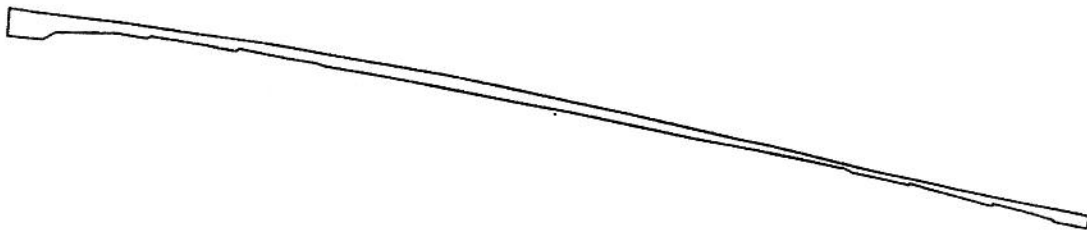


PLAN DE AMPLASAMENT SI
DELIMITARE

BUDAI- ORAS PODU ILOAIEI

TO DC 552, TO D 368, T 37/1 A 567/1/20

S= 1672 MP

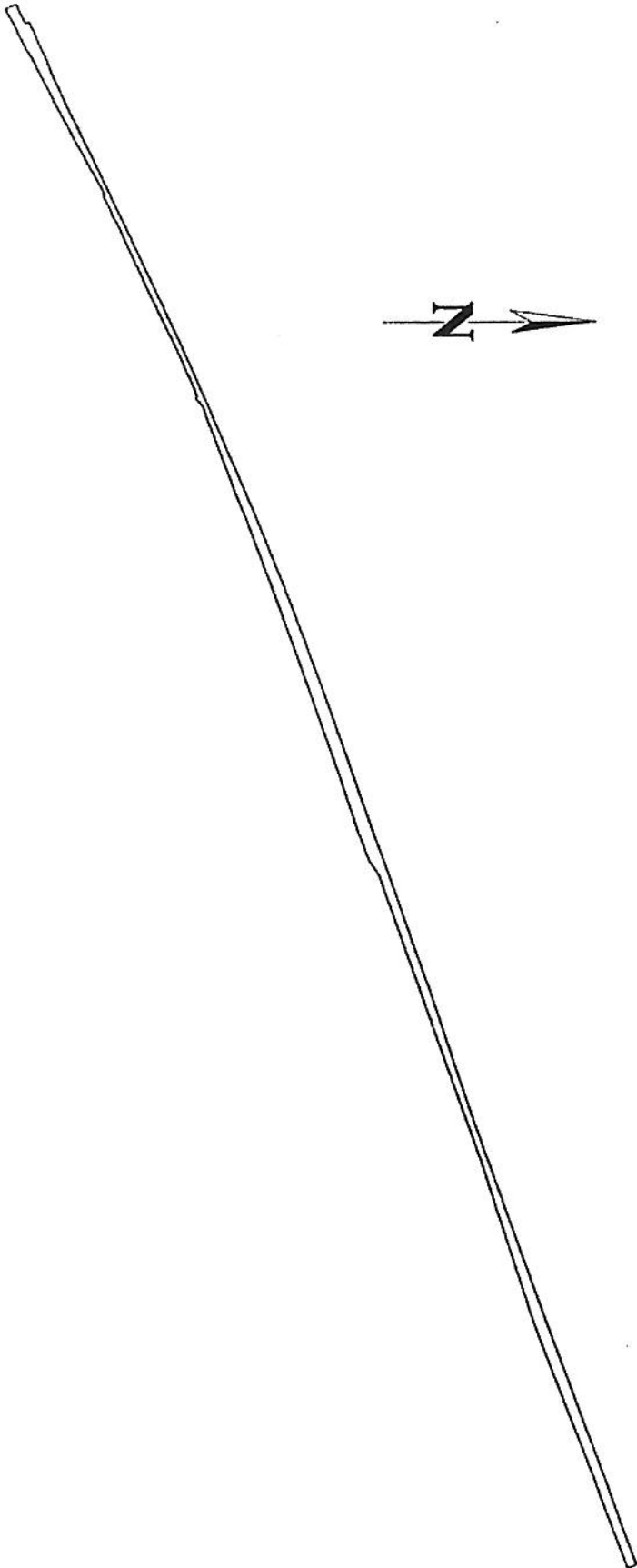


PLAN DE AMPLASAMENT SI
DELIMITARE

ORAS PODU ILOAIEI

TO DC 528


S = 3381 MP




PLAN DE AMPLASAMENT SI DELIMITARE

ORAS PODU ILOAIEI

TO DC 552, TO D 368, T 37/1 A 567/1/21, T34 56/2/50, A 556/1/50, A 555/1/1, A 553/1
S = 13100 MP





PLAN DE AMPLASAMENT SI
DELIMITARE

BUDAI - ORAS PODU II DAI EI

TO DC 552, TO D 368, T 34/1 A 638, NR 637, A 636

S = 13897 MP

